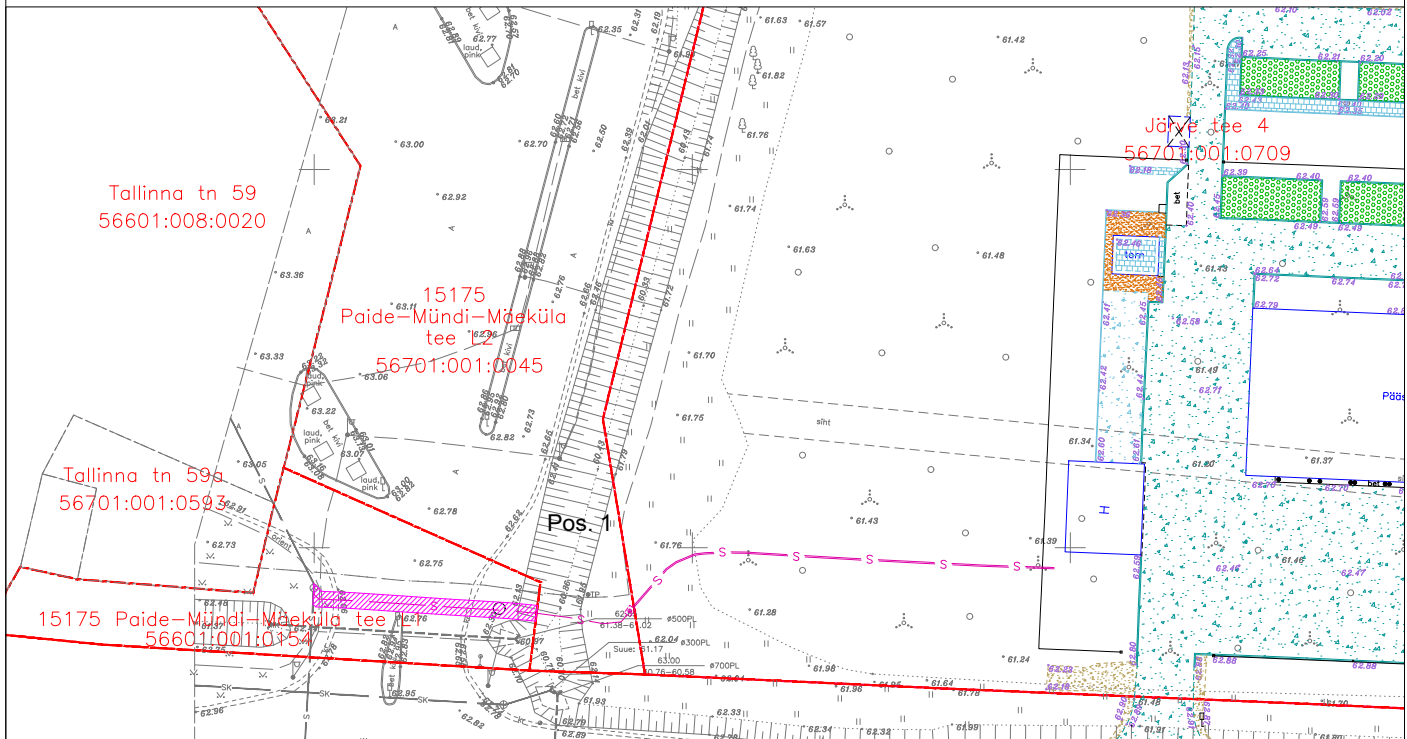






# Isikliku kasutusõiguse seadmise plaan

IKÕ ala Pos nr (plaanil)	Kinnisasja registriosa nr	Katastriüksuse tunnus, nimi ja sihtotstarve	Reaalservituudi ala pindala m <sup>2</sup>
Pos 1	6085650	56601:001:0154; 15175 Paide-Mündi-Mäeküla tee L1; Transpordimaa 100%	62,8



## TINGMÄRGID

-  IKÕ seadmise ala
  -  Kinnistute piirid
  -  Projekteeritud sidekanalisatsiooni torustik
  -  Projekteeritud sidekanalisatsiooni kaev (tüüp KKS-2)
- Torustiku pikkus IKÕ seadmise alal 30,2 m

Projekti nimi / aadress			Töö nr
Paide komandohoone / Järve tee 4, Paide, Järvamaa			01-L0121D
Koostaja	Möötkava	Leht / formaat	Kuupäev
ACTO Consult OÜ / Aare Asber	1:1000	1 / A4	05.08.2024